






12345	Deze kaart is noordgericht	Schaal 1: 1000	kadaster 
25	Perceelnummer	Kadastrale gemeente Olst	
	Huisnummer	Sectie B	
	Vastgestelde kadastrale grens	Perceel 5677	
	Voorlopige kadastrale grens		
	Administratieve kadastrale grens		
	Bebouwing		

Voor een eensluitend uittreksel, geleverd op 22 juni 2024
De bewaarder van het kadaster en de openbare registers

Aan dit uittreksel kunnen geen betrouwbare maten worden ontleend.
De Dienst voor het kadaster en de openbare registers behoudt zich de intellectuele eigendomsrechten voor, waaronder het auteursrecht en het databankenrecht.